



Фанские горы. Таджикистан

Высокогорные озера и перевал Чимтарга

Продолжительность — 10 дней

Таджикистан – горная страна, где находится большая часть Памира, третьего по высоте горного хребта на Земле после Гималаев и Каракорума. Фанские горы (также известные как Фаны) расположены на западе Таджикистана, недалеко от границы с Узбекистаном. Это край бирюзовых озер и зеленых долин, спрятанных между горами высотой более 5000 метров, один из красивейших регионов Памира. Это одно из самых захватывающих мест для трекинга в мире. Поход в Фанских горах — идеальное путешествие для тех, кто хочет совместить настоящее приключение с аутентичной местной культурой.

Этот 10-дневный поход проходит вдоль самых красивых озер региона. Но его ключевым достоинством является перевал Чимтарга (4760 м.), самый высокий перевал Фанских гор, дающий невероятные высотные впечатления без необходимости специальных навыков альпинизма. На протяжении всего маршрута, кроме перехода через перевал Чимтарга, мы можем путешествовать налегке – снаряжение и сумки понесут ослики.


1 ДЕНЬ. Самарканд — альплагерь Артуч

Переезд: 110 км Время переезда: около 4 - 5 часов

Выезд из Самарканда в районе 9 часов утра. Примерно через 1 — 1,5 часа пути, после перехода Узбекско-Таджикской границы нас встретит таджикский транспорт. От границы мы поедem в Пенджикент, где можно будет пообедать в чайхане на базаре и что-то докупить при необходимости. Также здесь можно будет поменять деньги. После Пенджикента едем в альплагерь Артуч (в. 2200 м.) Ночевка в домике.



Базар Пенджикента



Озеро Чукурак недалеко от альплагеря «Артуч»

2 ДЕНЬ. Перевал Чукурак - Куликалонские озера

Маршрут пешком: 7 км Набор/сброс высоты: 1000 м/400м

Подъем к озеру Чукурак, далее восхождение на перевал Чукурак (3150 м.). С перевала открывается вид на все Куликалонские озера и Куликалонскую стену. Далее спускаемся к Куликалонским озерам и ставим лагерь. Ночевка в лагере. Высота ночевки 2830 м.



Вид с перевала Чукурак



Куликалонская стена с пиками Мирали (слева, 5106 м) и Мария (справа, 4920 м)

3 ДЕНЬ. Озеро Душаха

Маршрут пешком: 5 км Набор высоты: 160 м

Легкий походный день, мы пройдем относительно небольшое расстояние до озера Душаха. Оно расположено у подножия горного цирка, некоторые считают его одним из самых фотогеничных мест в Фанских горах. Ночевка в палатках на берегу озера. Высота ночевки 2990 м.



Душаха - самое верхнее озеро Куликалонской системы, расположенное под стеной Мирали-Мария. Наивысшая точка справа - пик Мирали (5170 м.).

4 ДЕНЬ. Перевал Алаудин (3770 м) - озеро Алаудин

Маршрут пешком: 6 км Набор/сброс высоты: 800 м/1000 м

Подъем на перевал Алаудин. С перевала открываются виды на пятитысячники Чапдара (5049 м), Бодхона (5152 м), Замок (5020 м). С перевала спустимся к озеру Алаудин. Ночевка в палатках на берегу озера. Высота ночевки 2780 м.



Вид на гору Чапдара и озеро Алаудин со склона под перевалом Алаудин



Озеро Алаудин

5 ДЕНЬ. Озеро Пиала — Мутные озера


Маршрут пешком: 7 км Набор высоты: 730 м

Этот день будет не очень сложным, задача — дойти до Мутных озер, еще немного приблизившись к подножию Чимтарги (5489 м), самой высокой вершины Фанских Гор. Маршрут пройдет мимо небольшого озера Пиала (по форме оно действительно похоже на пиалу). Набор высоты будет постепенным, весь переход займет около четырех часов. Ночевка в палатках на берегу озера. Высота ночевки 3510 м.

Примечание: Наши ослики дойдут только до Мутных озер, выше они подниматься не могут. Поэтому в дальнейшем все вещи придется нести самим.



Местные ослики



Мутные озера


6 ДЕНЬ. Переход под перевал Чимтарга

Маршрут пешком: 5 км Набор высоты: 1010 м

В этот день мы поднимемся к лагерю под перевалом Чимтарга. Здесь будет самая высотная ночевка в этом походе — высота лагеря 4560 м.



*Пик Энергия (5120м) и гора Чимтарга (5489м)
между ними перевал Чимтарга*



Лагерь под перевалам Чимтарга

7 ДЕНЬ. Перевал Чимтарга (4760 м) — озеро Большое Алло

Маршрут пешком: 11 км Набор/сброс высоты: 260 м/1610 м

Рано утром начинаем восхождение на перевал Чимтарга — самую высокую точку нашего маршрута. Но переход не будет слишком трудным, так как большую часть высоты мы набрали накануне. Немного передохнем на перевале — отсюда открываются виды, которые не описать словами. Слева от перевала — пик Энергия (5120 м), справа — самая высокая гора Фан — Чимтарга, ее высота 5489 м, она всего на 144 м ниже Эльбруса. Далее нам предстоит спуск по осыпям к озеру Большое Алло. Ночевка в палатках на озере. Высота ночевки 3150 м.



Вид, открывающийся с перевала Чимтарга

8 ДЕНЬ. Резервный день на случай непогоды

Маршрут пешком: 6 км Набор/сброс высоты: 230 м/230 м

Этот день — резервный, на случай непогоды и каких-либо непредвиденных обстоятельств. Можно просто отдохнуть на озере после сложного восхождения. Если сил достаточно и есть желание — можно сделать радиальный выход к озеру Верхнее Алло. Ночевка в палатках на том же месте.



Озеро Большое Алло



Арча на берегу озера

9 ДЕНЬ. Озеро Малое Алло

Маршрут пешком: 7 км Сброс высоты: 780 м

От Большого Алло спустимся по долине Зиндон к озеру Малое Алло. Ставим палатки на берегу реки Зиндон. Это наш заключительный вечер, который мы проведем в высоких горах. Высота ночевки 2370 м.



Река Зиндон



Долина реки Арчамайдан


10 ДЕНЬ. Река Арчамайдан и возвращение в Самарканд

Маршрут пешком: 6 км Сброс высоты: 560 м

Спускаемся к поселку Газа, откуда на арендованном транспорте возвращаемся в Самарканд.

Программа может быть увеличена на 2 дополнительных экскурсионных дня, посвященных Самарканду и Бухаре — одним из самых древних городов Центральной Азии.







photos by @dmitrybekasov and @andreevatonya